

Codification administrative

La codification administrative comprend le texte du règlement d’origine, soit le règlement SQ-900-2022, en y intégrant les modifications apportées par les règlements modificateurs indiqués ci-dessous dans l’historique réglementaire. La codification administrative n’a pas valeur légale. Seules les copies de règlements revêtues du sceau de la Ville et signées par le greffier ont valeur légale.

À la fin de chaque article, a été indiqué le numéro de règlement qui donne effet à cette version de l’article. Lorsque l’article a été modifié, le numéro du règlement modifiant l’article a également été indiqué.

Note générale

Le masculin comme genre neutre pour désigner à la fois les hommes et les femmes dans le présent règlement est employé uniquement afin de ne pas alourdir le texte.

Historique réglementaire

| Numéro du règlement | Titre du règlement initial et des règlements modificateurs   | Date d’entrée en vigueur                |
|---------------------|--|---|
| SQ-900-2022         | Stationnement et circulation   | 2022-10-12                              |
| SQ-900-2022-01      | Stationnement et circulation (Ajout d’une interdiction de stationnement sur la rue du Clos-du-Marquis et modifications aux stationnements municipaux)        | 2022-12-14                              |
| SQ-900-2022-02      | Stationnement et circulation (Modification du stationnement sur la rue Roméo-Monette)  | 2023-09-12                              |
| SQ-900-2022-03      | Stationnement et circulation (Modification de l'interdiction de stationnement dans les rues en période hivernale)  | 2023-09-12                              |
| SQ-900-2022-04      | Stationnement et circulation (Arrêts obligatoires, interdiction de stationnement et débarcadère)   | 2023-09-19                              |
| SQ-900-2022-05      | Stationnement et circulation (Arrêts obligatoires, stationnement et sens unique)   | 2023-11-14                              |
| SQ-900-2022-06      | Stationnement et circulation (Arrêts obligatoires)   | 2024-01-16                              |
| SQ-900-2022-07      | Stationnement et circulation (Stationnement municipaux)  | Processus abandonné<br>Voir 25592-02-24 |
| SQ-900-2022-08      | Stationnement et circulation (Stationnement municipaux)  | 2024-03-12                              |
| SQ-900-2022-09      | Stationnement et circulation (Arrêts obligatoires, limite de vitesse et autres corrections))   | 2024-06-11                              |
| SQ-900-2022-10      | Stationnement et circulation (Arrêts obligatoire, interdiction d’arrêt et interdiction de stationnement)   | 2024-09-10                              |
| SQ-900-2022-11      | Stationnement et circulation (Stationnement en période hivernale et limite de vitesse)   | 2024-11-13                              |
| SQ-900-2022-12      | Stationnement et circulation (Interdiction de stationnement)   | 2025-05-13                              |
| SQ-900-2022-13      | Stationnement et circulation (Limite de vitesse, interdiction de stationnement, arrêts obligatoire et sens unique)   | 2025-08-19                              |
| SQ-900-2022-14      | Stationnement et circulation (Arrêt obligatoire, interdiction de stationnement, sens de la circulation, sens de la circulation et stationnements municipaux) | 2025-12-09                              |
|                     |  |   |

PROVINCE DE QUÉBEC  
VILLE DE PRÉVOST

RÈGLEMENT SQ-900-2022  
STATIONNEMENT ET CIRCULATION

CONSIDÉRANT qu’un avis de motion a été donné à la séance ordinaire du Conseil municipal, tenue le 12 septembre 2022, en vertu de la résolution numéro 24745-09-22;

LE CONSEIL MUNICIPAL DE LA VILLE DÉCRÈTE CE QUI SUIT :

Table des matières

|  |    |
|--|----|
| Chapitre I – Section I – Règles d’interprétation.....  | 1  |
| Chapitre II – Section I – Définitions .....  | 2  |
| Chapitre III – Section I – Infractions.....  | 3  |
| Chapitre IV – Section I – Dispositions générales.....  | 5  |
| Chapitre V – Section I – Règles de circulation routière .....                                      | 5  |
| Chapitre VI – Section I – Règles concernant le stationnement .....                                 | 10 |
| Chapitre VI – Section II – Stationnements municipaux .....   | 16 |
| Chapitre VII – Section I – Règles relatives aux piétons et aux bicyclettes et voies cyclables..... | 17 |
| Chapitre VIII – Section I – Règles concernant les véhicules hippomobiles et les chevaux .....      | 17 |
| Chapitre IX – Section I – Dispositions finales.....  | 18 |

CHAPITRE I – SECTION I  
RÈGLES D’INTERPRÉTATION

ARTICLE 1 CODE DE LA SÉCURITÉ ROUTIÈRE DU QUÉBEC

Le présent règlement complète et ajoute aux règles établies au *Code de la sécurité routière du Québec*, RLRQ, c. C-24.2, et, à certains égards, a pour but de prévoir les règles de conduite et d’immobilisation des véhicules routiers, ainsi que d’autres règles relatives à la circulation des véhicules routiers, de prévoir des dispositions particulières applicables aux piétons et aux bicyclettes et à l’utilisation des chemins publics.

En plus des chemins publics, certaines règles relatives à l’immobilisation des véhicules routiers et au stationnement s’appliquent aux terrains des centres commerciaux et autres terrains où le public est autorisé à circuler.

Toutes les annexes jointes au présent règlement en font partie intégrante et toutes normes, obligations ou indications se retrouvant aux annexes font partie intégrante du présent règlement comme si elles y avaient été édictées.

(r. SQ-900-2022)

ARTICLE 2

RESPONSABILITÉ

Les dispositions du présent règlement qui s’appliquent au propriétaire d’un véhicule routier sont également applicables à l’égard de toute personne qui acquiert ou possède un véhicule routier en vertu d’un titre assorti d’une condition ou d’un terme qui lui donne le droit d’en devenir propriétaire ou en vertu d’un titre qui lui donne le droit d’en jouir comme propriétaire à charge de rendre.

Les dispositions du présent règlement s’appliquent également à toute personne qui loue un véhicule routier pour une période d’au moins un an.

(r. SQ-900-2022)

ARTICLE 3

RESPONSABILITÉ

La personne au nom de laquelle un véhicule routier est inscrit aux registres de la Société de l’Assurance automobile du Québec est responsable d’une infraction imputable au propriétaire en vertu du présent règlement.

(r. SQ-900-2022)

CHAPITRE II – SECTION I

DÉFINITIONS

ARTICLE 4

DÉFINITIONS

Dans le présent règlement, les mots ont le même sens que ceux du *Code de la sécurité routière*, RLRQ, c. C-24.2. À moins que le contexte n’indique un sens différent, on entend par les mots :

|                              |   |
|------------------------------|---|
| « Balise routière amovible » | Désigne un panneau de signalisation placé au milieu d’un chemin public servant à sensibiliser les conducteurs à la signalisation existante sur le chemin public;  |
| « Bicyclette »               | Désigne les bicyclettes, les tricycles et les trottinettes mus physiquement, à batterie ou par un moteur électrique. Les triporteurs et les quadriporteurs sont assimilés à une bicyclette pour l’application du règlement;   |
| « Chemin public »            | La surface de terrain ou d’un ouvrage d’art dont l’entretien est à la charge de la Ville, d’un gouvernement ou de l’un de ses organismes, et sur une partie de laquelle sont aménagées une ou plusieurs chaussées ouvertes à la circulation publique des véhicules routiers et, le cas échéant, une ou plusieurs voies cyclables, à l’exception : <div> <div>1) des chemins soumis à l’administration du <i>ministère des Forêts</i>, du <i>ministère de l’Énergie et des Ressources naturelles</i> ou du <i>ministère de l’Agriculture, des Pêcheries et de l’Alimentation</i> ou entretenus par eux;</div> </div> |

|                              |   |
|------------------------------|---|
|                              | 2) des chemins en construction ou en réfection, mais<br>seulement à l’égard des véhicules affectés à cette<br>construction ou réfection;  |
| « Cyclomoteur »              | Un véhicule de promenade à deux ou trois roues, dont la<br>vitesse maximale est de 70 km/h, muni d’un moteur<br>électrique ou d’un moteur d’une cylindrée d’au plus 50<br>cm <sup>3</sup> , équipé d’une transmission automatique;  |
| « Fonctionnaire<br>désigné » | Toute personne occupant un des postes mentionnés au<br>présent règlement ou toute personne occupant un des<br>postes désignés par résolution du Conseil municipal;  |
| « Motocyclette »             | Un véhicule de promenade, autre qu’une bicyclette<br>assistée, à deux ou trois roues dont au moins une des<br>caractéristiques diffère de celle du cyclomoteur;   |
| « Véhicule d’urgence »       | Un véhicule routier utilisé comme véhicule de police<br>conformément à la <i>Loi sur la police</i> , RLRQ, c. P-13.1, un<br>véhicule routier utilisé comme ambulance conformément<br>à la <i>Loi sur les services préhospitaliers d’urgence</i> , RLRQ, c.<br>S-6.2, un véhicule routier d’un service de sécurité<br>incendie ou tout autre véhicule routier satisfaisant aux<br>critères pour être reconnu comme véhicule d’urgence par<br>la Société; |
| « Véhicule hors route »      | Un véhicule auquel s’applique la <i>Loi sur les véhicules hors<br/>route</i> , RLRQ, c. V-1.3;  |
| « Véhicule routier »         | Un véhicule motorisé qui peut circuler sur un chemin;<br>sont exclus des véhicules routiers les véhicules pouvant<br>circuler uniquement sur rails et les fauteuils roulants mus<br>électriquement; les remorques, les semi-remorques et les<br>essieux amovibles sont assimilés aux véhicules routiers;  |
| « Ville »                    | Désigne la Ville de Prévost;  |
| « Voie publique »            | Un chemin public, une piste cyclable, un trottoir, un<br>espace ou un terrain de stationnement.   |

(r. SQ-900-2022, r. SQ-900-2022-09)

CHAPITRE III – SECTION I

INFRACTIONS

ARTICLE 5

RESPONSABLES DE L’APPLICATION DU RÈGLEMENT

Les fonctionnaires désignés et les policiers de la Sûreté du Québec sont responsables de l’application du présent règlement.

Ces personnes sont autorisées à délivrer des constats d’infractions, à faire remorquer les véhicules et à entreprendre des poursuites pénales contre tout contrevenant aux dispositions du présent règlement.

(r. SQ-900-2022)

ARTICLE 6

GARDE OU CONTRÔLE D’UN VÉHICULE

Pour l’application du présent règlement, une personne est présumée avoir la garde ou le contrôle d’un véhicule routier lorsqu’elle occupe la place ou la position ordinairement occupée par le conducteur dans des circonstances qui permettent de croire qu’elle risque de mettre le véhicule en mouvement.

(r. SQ-900-2022)

ARTICLE 7

INFRACTIONS

Quiconque contrevient au présent règlement, à l’exception des articles 11, 26, 27, 30, 46, 48 et 49, commet une infraction et est passible d’une amende minimale de 125 \$ et d’une amende maximale de 250 \$. Dans le cas d’une récidive, l’amende minimale est de 250 \$ et l’amende maximale est de 500 \$.

Quiconque contrevient à l’article 11, commet une infraction et est passible de :

- Pour une première infraction, un minimum de cinq cents dollars (500 \$) et un maximum de mille dollars (1 000 \$) si le contrevenant est une personne physique et un minimum de mille dollars (1 000 \$) et un maximum de deux mille dollars (2 000 \$) si le contrevenant est une personne morale;
- Pour une récidive, un minimum de sept cent cinquante dollars (750 \$) et un maximum de deux mille dollars (2 000 \$) si le contrevenant est une personne physique et un minimum de mille cinq cents dollars (1 500 \$) et un maximum de quatre mille dollars (4 000 \$) si le contrevenant est une personne morale.

Quiconque contrevient aux articles 26, 27, 30, 46, 48 et 49, commet une infraction et est passible de l’amende prévue au *Code de la sécurité routière du Québec*, RLRQ, c. C-24.2.

(r. SQ-900-2022)

ARTICLE 8

RÉCIDIVES ET INFRACTIONS SUR PLUS D’UNE JOURNÉE

Quiconque contrevient plus d’une fois dans la même journée à l’une des dispositions du présent règlement, commet une infraction distincte et est passible de l’amende prévue en cas de récidive.

Si une infraction dure plus d’un jour, l’infraction commise à chacune des journées constitue une infraction distincte et les pénalités édictées pour chacune des infractions peuvent être imposées pour chaque jour que dure l’infraction.

(r. SQ-900-2022)

ARTICLE 9

FRAIS APPLICABLES

Tous les frais encourus par la Ville pour l’application du présent règlement, notamment, mais non limitativement, les frais chargés par la Société d’assurance

automobile du Québec pour la vérification du propriétaire du véhicule ainsi que les frais de la cour municipale, sont en sus.

Le délai pour le paiement des amendes et des frais imposés en vertu du présent règlement, et les conséquences du défaut de payer lesdites amendes et les frais dans les délais prescrits sont établis conformément au *Code de procédure pénale du Québec*, RLRQ, c. C-25.1.

(r. SQ-900-2022)

#### CHAPITRE IV – SECTION I DISPOSITIONS GÉNÉRALES

##### ARTICLE 10 RESPECT DE LA SIGNALISATION

Toute personne est tenue de se conformer à la signalisation installée en vertu du présent règlement.

(r. SQ-900-2022)

##### ARTICLE 11 SIGNALISATION AU PONT SHAW

Tout conducteur d'un véhicule routier doit respecter la signalisation installée à l'approche du pont Shaw et ce, dans les deux directions.

(r. SQ-900-2022)

##### ARTICLE 12 INSULTE ENVERS OU ENTRAVE AU TRAVAIL DU RESPONSABLE DE L'APPLICATION DU RÈGLEMENT

Commet une infraction toute personne qui, volontairement, entrave, résiste ou insulte un fonctionnaire désigné, un policier de la Sûreté du Québec ou un contrôleur routier dans l'exercice de ses fonctions pour l'application du présent règlement.

(r. SQ-900-2022)

#### CHAPITRE V – SECTION I RÈGLES DE CIRCULATION ROUTIÈRE

##### ARTICLE 13 ARRÊTS OBLIGATOIRES

Le conducteur d'un véhicule routier ou d'une bicyclette qui fait face à un panneau d'arrêt doit immobiliser son véhicule routier ou sa bicyclette et céder le passage à tout véhicule qui, circulant sur une autre chaussée, s'engage dans l'intersection ou se trouve à une distance telle qu'il y a danger d'accident. La localisation des panneaux d'arrêts est indiquée à l'annexe « A » du présent règlement.

(r. SQ-900-2022)

ARTICLE 14 INTERDICTION D'ARRÊT

Nul ne peut immobiliser un véhicule routier là où la signalisation l'interdit. La localisation des panneaux interdisant les arrêts est indiquée à l'annexe « B » du présent règlement.

(r. SQ-900-2022)

ARTICLE 15 PRIORITÉ DE PASSAGE

Le conducteur d'un véhicule routier ou d'une bicyclette qui fait face à un signal lui ordonnant de céder le passage doit accorder la priorité de passage à tout véhicule qui circule sur la voie sur laquelle il veut s'engager et qui se trouve à une distance telle qu'il y a danger d'accident. La localisation des panneaux ordonnant de céder le passage est indiquée à l'annexe « C » du présent règlement.

(r. SQ-900-2022)

ARTICLE 16 FEU ROUGE

À moins d'une signalisation contraire, face à un feu rouge, le conducteur d'un véhicule routier ou d'une bicyclette doit immobiliser son véhicule routier ou sa bicyclette avant le passage pour piétons ou la ligne d'arrêt ou, s'il n'y en a pas, avant la ligne latérale de la chaussée qu'il s'apprête à croiser. Il ne peut poursuivre sa route que lorsqu'un signal lui permettant d'avancer apparaît.

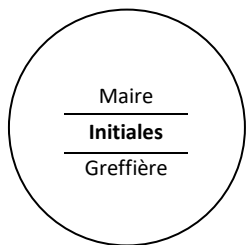
Malgré le premier paragraphe, à moins d'une signalisation contraire, le conducteur d'un véhicule routier ou d'une bicyclette peut, face à un feu rouge, effectuer un virage à droite après avoir immobilisé son véhicule routier ou sa bicyclette avant le passage pour piétons ou la ligne d'arrêt ou, s'il n'y en a pas, avant la ligne latérale de la chaussée sur laquelle il veut s'engager et après avoir cédé le passage aux piétons engagés dans l'intersection de même qu'aux véhicules routiers et cyclistes engagés ou si près de s'engager dans l'intersection qu'il s'avérerait dangereux d'effectuer ce virage.

(r. SQ-900-2022)

ARTICLE 17 FEU ROUGE CLIGNOTANT

À moins d'une signalisation contraire, face à un feu rouge clignotant, le conducteur d'un véhicule routier ou d'une bicyclette doit immobiliser son véhicule routier ou sa bicyclette et céder le passage à tout véhicule qui, circulant sur une autre chaussée, s'engage dans l'intersection où il se trouve, à une distance telle qu'il y a danger d'accident. La localisation des feux rouges clignotants est indiquée à l'annexe « D » du présent règlement.

(r. SQ-900-2022)



ARTICLE 18      FEU JAUNE

À moins d’une signalisation contraire, face à un feu jaune, le conducteur d’un véhicule routier ou d’une bicyclette doit immobiliser son véhicule avant le passage pour piétons ou la ligne d’arrêt ou, s’il n’y en a pas, avant la ligne latérale de la chaussée qu’il s’apprête à croiser, à moins qu’il n’y soit engagé ou en soit si près qu’il lui serait impossible d’immobiliser son véhicule routier ou sa bicyclette sans danger. Il ne peut poursuivre sa route que lorsqu’un signal lui permettant d’avancer apparaît.

(r. SQ-900-2022)

ARTICLE 19      FEU JAUNE CLIGNOTANT

À moins d’une signalisation contraire, face à un feu jaune clignotant, le conducteur d’un véhicule routier ou d’une bicyclette doit diminuer la vitesse de son véhicule routier ou sa bicyclette et doit, après avoir cédé le passage aux véhicules routiers, aux cyclistes et aux piétons déjà engagés dans l’intersection, poursuivre sa route. La localisation des feux jaunes clignotants est indiquée à l’annexe « E » du présent règlement.

(r. SQ-900-2022)

ARTICLE 20      FEU VERT

À moins d’une signalisation contraire, face à un feu vert, clignotant ou non, le conducteur d’un véhicule routier ou d’une bicyclette doit, après avoir cédé le passage aux véhicules routiers ou cyclistes et aux piétons déjà engagés dans l’intersection, poursuivre sa route.

(r. SQ-900-2022)

ARTICLE 21      FLÈCHE VERTE

À moins d’une signalisation contraire, face à une flèche verte, le conducteur d’un véhicule routier ou d’une bicyclette doit, après avoir cédé le passage aux véhicules routiers ou cyclistes et aux piétons déjà engagés dans l’intersection, circuler dans le sens indiqué par la flèche.

(r. SQ-900-2022)

ARTICLE 22      UTILISATION DES VOIES

Le conducteur d’un véhicule routier ne peut franchir aucune des lignes de démarcation de voie suivantes :

1. Une ligne continue simple;
2. Une ligne continue double;
3. Une ligne double formée d’une ligne discontinue et d’une ligne continue située du côté de la voie où circule le véhicule routier.

Malgré la présente interdiction, le conducteur d'un véhicule routier peut franchir l'une des lignes ci-dessus indiquées, dans la mesure où cette manœuvre peut être effectuée sans danger, pour dépasser une machine agricole, un véhicule routier muni d'un panneau avertisseur de circulation lente, un véhicule à traction animale, un cycliste ou un piéton ou pour effectuer le retour à la droite à la suite d'un dépassement.

Le conducteur d'un véhicule routier peut, de la même manière, franchir une telle marque lorsqu'il croise un piéton.

Il est également permis de franchir l'une des lignes ci-dessus indiquées lorsque le conducteur doit quitter la voie où il circule parce qu'elle est obstruée ou fermée ou pour effectuer un virage à gauche pour s'engager sur un autre chemin ou dans une entrée privée.

(r. SQ-900-2022)

#### ARTICLE 23 INTERDICTION D'EFFECTUER DES DEMI-TOURS

Le conducteur d'un véhicule routier ne peut faire de demi-tour là où la signalisation l'interdit.

Les demi-tours sont interdits aux endroits indiqués à l'annexe « F » du présent règlement.

(r. SQ-900-2022)

#### ARTICLE 24 CHAUSSÉES À CIRCULATION À SENS UNIQUE

Sur une chaussée à une ou plusieurs voies de circulation à sens unique, le conducteur d'un véhicule routier doit circuler dans le sens de la circulation indiqué par la signalisation installée. Les chemins publics mentionnés à l'annexe « G » du présent règlement sont décrétés chemins de circulation à sens unique de la façon indiquée à ladite annexe.

(r. SQ-900-2022)

##### ARTICLE 24.1 SENS DE CIRCULATION INDIQUÉ PAR DE LA SIGNALISATION

Le conducteur d'un véhicule routier doit circuler dans le sens de la circulation indiqué par une signalisation installée à une intersection. La localisation et le sens de circulation d'une telle signalisation est indiquée à l'annexe « G.1 » du présent règlement.

(r. SQ-900-2022-14)

#### ARTICLE 25 LIMITE DE VITESSE

La limite de vitesse sur tous les chemins publics sous la juridiction de la Ville est fixée à 30 km/h.

Malgré le premier alinéa, la limite de vitesse est spécifiquement fixée à 50 km/h sur tous les chemins publics sous la juridiction de la Ville énumérés à l'annexe « H » du présent règlement.

(r. SQ-900-2022)

#### ARTICLE 26     METTRE EN PÉRIL LA VIE OU LA SÉCURITÉ

Sur un chemin public, toute vitesse ou toute action susceptible de mettre en péril la vie ou la sécurité des personnes ou la propriété est prohibée.

(r. SQ-900-2022)

#### ARTICLE 27     ENTRAVE OU NUISANCE À LA CIRCULATION

Nul ne peut, sans y être autorisé légalement, occuper la chaussée, l'accotement, une autre partie de l'emprise ou les abords d'un chemin public ou y placer un véhicule ou un obstacle, de manière à entraver ou à nuire la circulation des véhicules routiers sur ce chemin ou l'accès à un tel chemin.

Un fonctionnaire désigné ou un policier de la Sûreté du Québec peut enlever ou faire enlever aux frais du propriétaire toute chose utilisée en contravention au présent article.

(r. SQ-900-2022)

#### ARTICLE 28     FAIRE CRISSER LES PNEUS

Le conducteur d'un véhicule routier ne peut, sauf en cas de nécessité, faire crisser les pneus de son véhicule.

En outre des chemins publics, le présent article s'applique sur les chemins privés ouverts à la circulation publique des véhicules routiers, ainsi que sur les terrains de centres commerciaux et autres terrains où le public est autorisé à circuler.

(r. SQ-900-2022)

#### ARTICLE 29     CIRCULATION DANS UN PARC OU ESPACE VERT

Nul ne peut circuler en cyclomoteur, motocyclette, en motoneige, en véhicule hors route ou en véhicule routier dans un parc municipal ou un espace vert municipal ou un terrain de jeux ou un sentier piétonnier, propriétés de la Ville.

Cet article s'applique également à la piste cyclable *Le P'tit Train du Nord* ainsi que la piste cyclable du parc linéaire (piste *Le Cheminot*), dont les tronçons sont situés sur le territoire de la Ville.

Cet article ne s'applique pas aux véhicules d'urgence ni aux véhicules utilisés pour l'entretien de ces parcs et espaces verts.

(r. SQ-900-2022, r. SQ-900-2022-09)

**ARTICLE 30** INTERDICTION DE CIRCULATION DES VÉHICULES HORS ROUTE SUR LA VOIE PUBLIQUE

Sauf pour les cas d'exception prévus à l'article 73 de la *Loi sur les véhicules hors route*, RLRO, c. V-1.3, nul ne peut circuler en véhicule hors route sur la voie publique.

(r. SQ-900-2022)

**ARTICLE 31** INTERDICTION DE CIRCULATION DES VÉHICULES HORS ROUTE PRÈS D'UNE RÉSIDENCE

Sauf pour les cas d'exception prévus à l'article 74 de la *Loi sur les véhicules hors route*, RLRO, c. V-1.3, nul ne peut circuler en véhicule hors route à moins de 350 mètres d'une habitation, sauf sur le terrain de sa résidence pour la quitter ou y revenir, ou de la ligne périphérique d'une aire réservée à la pratique de la marche, du ski de randonnée, de la glissade ou du patinage sur tout terrain aménagé à cette fin, sauf si le propriétaire de l'habitation ou de l'aire lui a donné préalablement l'autorisation expresse de circuler à une distance plus rapprochée de cette aire ou habitation.

Le fardeau de la preuve de démontrer que l'autorisation expresse de circuler à une distance plus rapprochée a été donnée préalablement incombe à celui qui l'invoque.

(r. SQ-900-2022, r. SQ-900-2022-09)

**ARTICLE 32** CIRCULATION SUR LA PEINTURE FRAÎCHE

Nul ne peut circuler sur les lignes fraîchement peinturées sur la chaussée lorsque celles-ci sont indiquées par des dispositifs appropriés.

(r. SQ-900-2022)

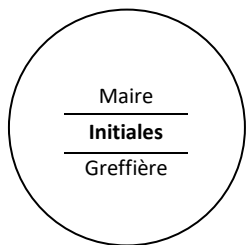
**CHAPITRE VI – SECTION I**  
**RÈGLES CONCERNANT LE STATIONNEMENT**

**ARTICLE 33** AUTORISATION DE REMORQUAGE

La Ville autorise la Sûreté du Québec et les fonctionnaires désignés à entreprendre les démarches pour faire remorquer tout véhicule routier ne respectant pas la signalisation relative au stationnement si le propriétaire ne déplace pas son véhicule ou si le propriétaire ne peut pas être localisé.

Tout remorquage demandé par un membre de la Sûreté du Québec ou un fonctionnaire désigné relativement à une disposition du présent règlement est aux frais du propriétaire du véhicule.

(r. SQ-900-2022)



**ARTICLE 34**     INTERDICTION D’IMMOBILISER UN VÉHICULE

Sauf en cas de nécessité ou lorsqu’une autre disposition du présent règlement le permet, nul ne peut immobiliser un véhicule routier aux endroits suivants :

1. Sur un trottoir et un terre-plein;
2. À moins de 3 m d’une borne d’incendie;
3. À moins de 5 m d’un poste de police ou de pompiers ou à moins de 8 m de ce bâtiment lorsque l’immobilisation se fait du côté qui lui est opposé;
4. Dans une intersection, sur un passage pour piétons ou pour cyclistes identifié par une signalisation appropriée et sur un passage à niveau ni à moins de 5 m de ceux-ci;
5. Dans un carrefour giratoire;
6. Dans une zone de débarcadère et dans une zone réservée exclusivement aux véhicules routiers affectés au transport public de personnes, dûment identifiées comme telles;
7. Sur une voie élevée, sur un pont, sur un viaduc et dans un tunnel;
8. Sur un chemin à accès limité, sur une voie d’entrée ou de sortie d’un tel chemin et sur une voie de raccordement;
9. Sur une voie de circulation réservée exclusivement à certains véhicules;
10. Devant une rampe de trottoir aménagée spécialement pour les personnes handicapées;
11. Dans un endroit où le stationnement est interdit par une signalisation installée conformément au présent règlement; et
12. Dans le stationnement de l’école du Champ-Fleuri entre 7h et 18 h pendant les jours d’école.

(r. SQ-900-2022, r. SQ-900-2022-05)

**ARTICLE 35**     EXCEPTION À L’ARTICLE 34 – PERSONNES HANDICAPÉES

Malgré les interdictions prévues à l’article 34 et dans la mesure où cette manœuvre peut être effectuée sans danger, le conducteur d’un véhicule routier qui transporte une personne handicapée peut immobiliser son véhicule pour permettre à cette personne d’y monter ou d’en descendre.

(r. SQ-900-2022)

**ARTICLE 35.1**     EXCEPTION À L’ARTICLE 34 – STATIONNEMENT DE L’ÉCOLE DU CHAMP-FLEURI

L’interdiction indiquée au numéro 12 de l’article 34 ne s’applique pas aux détenteurs d’un permis de stationnement émis par la Ville, sous la forme d’une vignette de stationnement.

(r. SQ-900-2022-05)

**ARTICLE 36 UTILISATION DES CASES DE STATIONNEMENT**

Dans un stationnement municipal, le conducteur d'un véhicule routier doit stationner son véhicule de façon à n'occuper qu'un seul espace à l'intérieur d'une des cases peintes à cet effet sans empiéter sur l'espace voisin.

Nul ne peut stationner un véhicule routier dans un terrain de stationnement municipal ailleurs qu'aux endroits prévus à cet effet.

(r. SQ-900-2022)

**ARTICLE 37 INTERDICTION DE STATIONNER SUR LES VOIES PUBLIQUES**

Le stationnement est interdit sur les voies publiques identifiées à l'annexe « I » pour la période indiquée dans cette annexe.

(r. SQ-900-2022)

**ARTICLE 38 STATIONNEMENT HIVERNAL**

Sous réserve des exceptions prévues à l'annexe « J », nul ne peut stationner un véhicule routier sur les chemins publics et dans l'emprise de ces derniers du 1<sup>er</sup> novembre au 23 décembre, inclusivement, et du 3 janvier au 1<sup>er</sup> avril, inclusivement.

(r. SQ-900-2022, r. SQ-900-2022-03, r. SQ-900-2022-11)

**ARTICLE 38.1 PÉRIODE DE TOLÉRANCE**

Malgré l'interdiction prévue à l'article 38, la Ville peut décréter une période définie de tolérance du stationnement sur les chemins publics et dans l'emprise de ces derniers.

Toutefois, aucune période de tolérance ne peut être décrétée pour les chemins publics identifiés à l'annexe « J ».

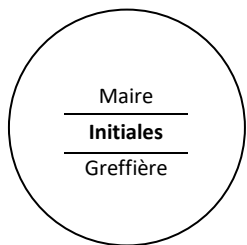
(r. SQ-900-2022-03)

**ARTICLE 38.2 AFFICHAGE DE LA PÉRIODE DE TOLÉRANCE**

La période de tolérance du stationnement sur les chemins publics et dans l'emprise de ces derniers est en vigueur lorsqu'un avis à cet effet est publié sur le site internet de la Ville à l'adresse suivante : [www.ville.prevost.qc.ca](http://www.ville.prevost.qc.ca).

Il est de la responsabilité du citoyen de vérifier quotidiennement après 17h sur le site internet de la Ville, si une période de tolérance a été décrétée avant de stationner son véhicule sur un chemin public ou dans l'emprise de celui-ci.

(r. SQ-900-2022-03)



**ARTICLE 38.3 FIN DE LA PÉRIODE DE TOLÉRANCE**

La période de tolérance prend fin lors du déclenchement d’une opération de déneigement ou, au plus tard, à l’heure prévue dans l’avis publié sur le site internet de la Ville.

Un avis annonçant le déclenchement d’une opération de déneigement est publié sur le site internet de la Ville.

(r. SQ-900-2022-03)

**ARTICLE 39 AUTORISATION DE REMORQUAGE – OPÉRATIONS DE DÉNEIGEMENT ET DE SABLAGE**

Lors des opérations de déneigement et de sablage des chemins publics, nul ne peut stationner un véhicule routier sur un chemin public ou dans l’emprise de ce chemin public de façon à nuire au bon déroulement desdites opérations.

Si un véhicule routier est stationné sur un chemin public ou dans l’emprise de ce dernier de façon à nuire au déroulement des opérations de déneigement et de sablage, la Sûreté du Québec ou un fonctionnaire désigné peut faire remorquer ce véhicule routier.

(r. SQ-900-2022)

**ARTICLE 40 STATIONNEMENT – ZONE RÉSERVÉE À LA PRÉPARATION D’UN ÉVÉNEMENT PUBLIC**

Si un véhicule est stationné dans ou près d’une zone réservée pour la préparation d’un événement public de façon à nuire au déroulement des opérations de préparation de cet événement, la Sûreté du Québec ou un fonctionnaire désigné peut faire remorquer le véhicule.

(r. SQ-900-2022)

**ARTICLE 41 STATIONNEMENT RÉSERVÉ – ÉVÉNEMENT À LA GARE DE PRÉVOST**

Lors de la tenue d’un événement à la Gare de Prévost et que cet événement est organisé par la Ville, la Ville est autorisée à mettre en place un stationnement réservé pour ses employés. Tout véhicule dans ce stationnement doit être muni d’une vignette émise par la Ville.

Si un véhicule stationné dans ce stationnement n’est pas muni d’une vignette, la Sûreté du Québec ou un fonctionnaire désigné peut faire remorquer le véhicule.

(r. SQ-900-2022)

**ARTICLE 42 STATIONNEMENT PRÈS D'UNE BALISE ROUTIÈRE AMOVIBLE**

Nul ne peut stationner un véhicule routier de chaque côté d'une balise routière amovible.

(r. SQ-900-2022)

**ARTICLE 43 INTERDICTION DE STATIONNER DEVANT LA CASERNE D'INCENDIE**

Le stationnement de tout véhicule autre qu'un véhicule d'urgence est interdit devant les portes de garage de la caserne d'incendie de la Ville.

Si un véhicule autre qu'un véhicule d'urgence est stationné devant les portes de garage de la caserne d'incendie, la Sûreté du Québec ou un fonctionnaire désigné peut faire remorquer le véhicule.

Le présent article ne s'applique pas lors de l'entretien des véhicules d'urgence ou de l'entretien des portes de garage effectué par une entreprise spécialisée et autorisée par la Direction de la sécurité incendie.

(r. SQ-900-2022)

**ARTICLE 44 ZONES DE DÉBARCADÈRE**

Sauf en cas de nécessité, nul ne peut immobiliser ou stationner un véhicule routier plus longtemps qu'il n'est nécessaire pour laisser monter ou descendre des passagers ou pour charger ou décharger la livraison de matériaux dans une zone de débarcadère. La localisation des zones de débarcadère est indiquée à l'annexe « K » du présent règlement.

(r. SQ-900-2022)

**ARTICLE 45 ZONES RÉSERVÉES AUX VÉHICULES AFFECTÉS AU TRANSPORT PUBLIC DES PERSONNES**

Sauf en cas de nécessité, et sauf les véhicules routiers affectés au transport public de personnes, nul ne peut immobiliser un véhicule routier dans une zone réservée exclusivement aux véhicules routiers affectés au transport public de personnes.

Ces zones sont celles identifiées à cet effet par un organisme de transport public de personne, notamment, mais sans limitation, L'Inter des Laurentides et le Transport adapté et collectif de la MRC de La Rivière-du-Nord.

(r. SQ-900-2022)

**ARTICLE 46 STATIONNEMENT RÉSERVÉ AUX PERSONNES HANDICAPÉES**

Nul ne peut immobiliser un véhicule routier dans un espace de stationnement municipal réservé à l'usage exclusif des personnes handicapées, à moins que ce

véhicule ne soit muni de l'une des vignettes ou plaques spécifiquement prévues à l'article 388 du *Code de la sécurité routière*, RLRQ, c. C-24.2.

La vignette doit être suspendue au rétroviseur intérieur du véhicule, de manière qu'elle soit visible de l'extérieur.

(r. SQ-900-2022)

**ARTICLE 47** STATIONNEMENT RÉSERVÉ AUX VÉHICULES ÉLECTRIQUES OU HYBRIDES RECHARGEABLES

Seuls les véhicules routiers électriques et les véhicules routiers hybrides rechargeables peuvent être immobilisés dans un espace de stationnement municipal réservé à la recharge en énergie. Ils ne peuvent toutefois y être immobilisés que s'ils sont branchés à la borne de recharge.

(r. SQ-900-2022)

**ARTICLE 48** RÉPARATION OU ENTRETIEN DE VÉHICULE ROUTIER

Nul ne peut stationner un ou des véhicules routiers dans les chemins publics ou dans l'emprise de ces derniers afin d'y procéder à leur réparation ou à leur entretien.

(r. SQ-900-2022)

**ARTICLE 49** VENTE DE VÉHICULE ROUTIER OU DE MARCHANDISE

Nul ne peut stationner un ou des véhicules routiers ou faire l'étalage de marchandises dans les chemins publics ou dans l'emprise de ces derniers afin d'y procéder à leur vente.

(r. SQ-900-2022)

**ARTICLE 50** INTERDICTION D'EFFACER DES MARQUES SUR LES PNEUS

Nul ne peut effacer toute marque faite à la craie ou au crayon par un fonctionnaire désigné ou un agent de la Sûreté du Québec sur un pneu de véhicule routier lorsque cette marque a été faite dans le but de contrôler la durée de stationnement de tel véhicule.

(r. SQ-900-2022)

**ARTICLE 51** INTERDICTION DE STATIONNEMENT – CONSTRUCTION DE LA MAISON DES ÂÎNÉS

Malgré toute stipulation contraire, il est interdit de stationner un véhicule routier sur les chemins publics du Domaine des Vallons, soit les rues suivantes :

- Rue Bach
- Rue Chopin
- Rue des Gaillards (au nord de la rue des Chevaliers)

- Rue Marchand
- Rue Mozart
- Rue Ravel
- Rue Verdi

Cette interdiction de stationnement est en vigueur du lundi au vendredi, de 9 h à 11 h et de 14 h à 16 h, et ce, jusqu'au 15 avril 2023.

Le présent article ne s'applique pas aux détenteurs d'un permis de stationnement émis par la Ville, sous la forme d'une vignette de stationnement.

(r. SQ-900-2022)

## CHAPITRE VI – SECTION II STATIONNEMENTS MUNICIPAUX

### ARTICLE 52 STATIONNEMENTS MUNICIPAUX

Les stationnements municipaux sont décrits à l'annexe « L » du présent règlement.

(r. SQ-900-2022)

### ARTICLE 53 STATIONNEMENTS ET TERRAINS MUNICIPAUX

Le stationnement est interdit entre 23 h et 5 h dans les stationnements et autres terrains municipaux identifiés à l'annexe « L » et « M ». Toutefois, le stationnement est permis en tout temps lorsque le stationnement n'est pas autorisé sur les chemins publics par une période de tolérance telle que prévue à l'article 38.1.

Nonobstant le premier paragraphe, le stationnement est autorisé 24 heures sur 24 dans les stationnements suivants :

- « P5 – Stationnement Frangins »
- « P7 – Stationnement Hôtel de ville, caserne d'incendie et garage municipal »

(r. SQ-900-2022, r. SQ-900-2022-01, r. SQ-900-2022-08)

### ARTICLE 54 STATIONNEMENTS MUNICIPAUX

*Article abrogé.*

(r. SQ-900-2022, r. SQ-900-2022-14)

### ARTICLE 55 ESPACES RÉSERVÉS – STATIONNEMENT « P15 – STATIONNEMENT RUE DE LA TRAVERSE »

Quatre (4) espaces de stationnement du stationnement municipal « P15 – Stationnement rue de la Traverse » sont réservés pour les employés qui travaillent à la Gare de Prévost. Ces espaces de stationnement sont réservés entre 8 h et 17 h.

Les véhicules stationnés dans ces espaces réservés de stationnement doivent être munis d’une vignette émise par la Ville.

(r. SQ-900-2022)

CHAPITRE VII – SECTION I

RÈGLES RELATIVES AUX PIÉTONS ET AUX BICYCLETTES ET VOIES CYCLABLES

ARTICLE 56      NON-RESPECT D’UN PASSAGE POUR PIÉTONS

Le conducteur d’un véhicule routier ou d’une bicyclette doit immobiliser son véhicule routier ou sa bicyclette à un passage pour piétons pour qu’un piéton engagé dans un passage pour piétons puisse traverser.

(r. SQ-900-2022)

ARTICLE 57      ARRÊT OU CIRCULATION DANS UN CORRIDOR DE SÉCURITÉ POUR PIÉTONS

Nul ne peut immobiliser ou circuler avec un véhicule routier dans un corridor de sécurité pour piétons.

Les corridors de sécurité pour piétons sont indiqués à l’annexe « N ».

(r. SQ-900-2022)

ARTICLE 58      ARRÊT OU CIRCULATION DANS UNE PISTE CYCLABLE

Nul ne peut immobiliser ou circuler avec un véhicule routier dans une piste cyclable.

Les pistes cyclables sont indiquées à l’annexe « O ».

(r. SQ-900-2022)

ARTICLE 59      OBLIGATION D’UTILISER LA VOIE CYCLABLE POUR LES BICYCLETTES

Nul ne peut circuler avec une bicyclette sur un chemin public sans emprunter la voie cyclable lorsqu’une telle voie y a été aménagée.

(r. SQ-900-2022)

CHAPITRE VIII – SECTION I

RÈGLES CONCERNANT LES VÉHICULES HIPPOMOBILES ET LES CHEVAUX

ARTICLE 60      VOITURE HIPPOMOBILE

Le conducteur ou la personne qui a la garde d’une voiture hippomobile ou d’un cheval doit, lorsqu’il est en mouvement, le monter ou marcher à côté.

(r. SQ-900-2022)

ARTICLE 61CHEVAL OU VOITURE HIPPOMOBILE – PARC OU ESPACE VERT

Aucun cheval ou véhicule hippomobile ne peut s’engager ou circuler sur un trottoir, dans un parc municipal ou un espace vert municipal de quelque nature que ce soit.

Le présent article ne s’applique pas à la cavalerie de la Sûreté du Québec.

(r. SQ-900-2022)

ARTICLE 62ÉQUITATION SUR UNE VOIE PUBLIQUE

Nul ne peut faire de l’équitation sur toute partie d’une voie publique identifiée à l’annexe « P » du présent règlement.

Le présent article ne s’applique pas à la cavalerie de la Sûreté du Québec.

(r. SQ-900-2022)

CHAPITRE IX – SECTION I

DISPOSITIONS FINALES

ARTICLE 63REPLACEMENT DU RÈGLEMENT PRÉCÉDENT

Le présent règlement remplace le règlement SQ-900-2010 « Stationnement et circulation ainsi que tous les amendements à ces règlements.

Toutefois, le présent règlement n’abroge pas les résolutions qui auraient pu être adoptées par la Ville et décrétant l’installation d’une signalisation ainsi que l’obligation de respecter cette signalisation.

(r. SQ-900-2022)

ARTICLE 64PROCÉDURES SOUS LE RÈGLEMENT PRÉCÉDENT

Le remplacement des anciennes dispositions par le présent règlement n’affecte pas les procédures intentées sous l’autorité des règlements ainsi remplacés, non plus que les infractions pour lesquelles des procédures n’auraient pas encore été intentées, lesquelles se continueront sous l’autorité desdits règlements remplacés jusqu’à jugement final et exécution.

(r. SQ-900-2022)

ARTICLE 65ENTRÉE EN VIGUEUR

Le présent règlement entre en vigueur conformément à la loi.

(r. SQ-900-2022)

ADOPTÉ À LA SÉANCE DU 11 OCTOBRE 2022.

Paul Germain

Maire

Caroline Dion, notaire

Greffière

|                                |             |            |
|--------------------------------|-------------|------------|
| Dépôt du projet de règlement : | 24745-09-22 | 2022-09-12 |
| Avis de motion :               | 24745-09-22 | 2022-09-12 |
| Adoption :                     | 24777-10-22 | 2022-10-11 |
| Entrée en vigueur :            |             | 2022-10-12 |



|                            |  |
|----------------------------|--|
| Canadiana, rue             | Intersection rue du Clos-Toumalin                                |
| Canaris, rue des           | Intersection rue des Pélicans                                    |
| Canaris, rue des           | Intersection rue des Malards                                     |
| Cap, rue du                | Intersection rue des Verseaux                                    |
| Cap, rue du                | Intersection rue de la Station                                   |
| Cécile, rue                | Intersection rue Gérard-Cloutier                                 |
| Cécile, rue                | Intersection rue de la Voie-du-Bois                              |
| Cèdres, rue des            | Intersection rue des Saules                                      |
| Centrale, rue              | Intersection chemin du Lac-Écho                                  |
| Centrale, rue              | Intersection rue Louis   |
| Cerisiers, rue des         | Intersection rue des Érables                                     |
| Cerisiers, rue des         | Intersection rue des Malards                                     |
| Chalifoux, rue             | Intersection rue Morin   |
| Chalifoux, rue             | Intersection rue Prévost, dans les deux directions               |
| Champs, rue des            | Intersection boulevard du Curé-Labelle                           |
| Champs, rue des            | Intersection rue des Fougères, dans les deux directions          |
| Champs, rue des            | Intersection rue des Boutons-d’Or, dans les deux directions      |
| Champs, rue des            | Intersection rue des Lupins, dans les deux directions            |
| Chapleau, rue              | Intersection montée Sainte-Thérèse                               |
| Charbonneau, rue           | Intersection rue Joseph  |
| Charbonneau, rue           | Intersection rue Yannick, dans les deux directions               |
| Charbonneau, rue           | Intersection rue Eugène, direction nord                          |
| Charlebois, rue            | Intersection chemin Félix-Leclerc                                |
| Charlebois, rue            | Intersection rue Julien, direction sud                           |
| Charlebois, rue            | Intersection rue Plamondon                                       |
| Charlebois, rue            | Intersection rue Laberge, direction ouest                        |
| Châtelet, rue du           | Intersection rue Principale                                      |
| Chênes, rue des            | Intersection boulevard du Lac-Saint-François                     |
| Chênes, rue des            | Intersection rue des Cyprès                                      |
| Chênes, rue des            | Dans le croissant, à l’ouest, en face du 1263                    |
| Chênes, rue des            | Dans le croissant, à l’est, en face du 1287                      |
| Chênes, rue des            | Intersection rue des Hêtres                                      |
| Chênes, rue des            | Intersection rue des Hêtres, à côté du 1295                      |
| Chevaliers, rue des        | Intersection rue des Gaillards, dans les deux directions         |
| Chopin, rue                | Intersection rue Mozart, à l’est                                 |
| Chopin, rue                | Intersection rue Mozart, à l’ouest                               |
| Chopin, rue                | À côté du 1050, direction sud-ouest                              |
| Chopin, rue                | À côté du 1052, direction nord-ouest                             |
| Chopin, rue                | À côté du 1057, direction nord-est                               |
| Christopher, rue           | Intersection chemin David  |
| Christopher, rue           | Intersection rue Christopher (dans le Y), direction est et ouest |
| Christopher, rue           | Intersection rue Philippe, dans les deux directions              |
| Clavel, rue                | Intersection boulevard du Curé-Labelle                           |
| Clos-Chaumont, rue du      | Intersection rue du Clos-Fourtet                                 |
| Clos-de-Giron, rue du      | Intersection rue du Clos-Toumalin                                |
| Clos-des-Artisans, rue du  | Intersection rue des Genévriers/Clos-Toumalin/Clos-du-Marquis    |
| Clos-des-Artisans, rue du  | Intersection rue du Clos-du-Meunier, dans les deux directions    |
| Clos-des-Artisans, rue du  | Intersection rue du Clos-des-Cîmes, dans les deux directions     |
| Clos-des-Capucins, rue du  | Intersection rue du Clos-Fourtet                                 |
| Clos-des-Ducs, rue du      | Intersection rue du Clos-des-Réas                                |
| Clos-des-Jacobins, rue du  | Intersection rue du Clos-des-Artisans                            |
| Clos-des-Mûres, rue du     | Intersection rue du Clos-Fourtet, à l’est                        |
| Clos-des-Mûres, rue du     | Intersection rue du Clos-Fourtest, à l’ouest                     |
| Clos-des-Paulilles, rue du | Intersection rue du Clos-du-Marquis                              |



|                         |   |
|-------------------------|---|
| David, chemin           | Intersection chemin du Lac-Renaud, dans les deux directions |
| Dagenais, rue           | Intersection rue de la Station                              |
| Derouin, rue            | Intersection chemin du Lac-Écho                             |
| Derouin, rue            | Intersection rue Lyrette                                    |
| Desjardins, rue         | Intersection rue des Morilles, dans les deux directions     |
| Desjardins, rue         | Intersection rue des Sorbiers                               |
| Desjardins, rue         | Intersection rue des Champs                                 |
| Doria-Bastien, rue      | Intersection chemin David                                   |
| Doucet, rue             | Intersection rue Richer                                     |
| Duval, rue              | Intersection boulevard du Curé-Labelle                      |
| École, rue de l'        | Intersection rue Principale                                 |
| École, rue de l'        | Intersection boulevard du Curé-Labelle                      |
| Edmond, rue             | Intersection chemin du Lac-Écho                             |
| Éperviers, rue des      | Intersection 230 <sup>e</sup> Avenue                        |
| Épinettes, rue des      | Intersection rue des Genévriers                             |
| Épinettes, rue des      | Intersection boulevard du Curé-Labelle                      |
| Épinettes, rue des      | Intersection rue des Pins, dans les deux directions         |
| Érables, rue des        | Intersection rue des Épinettes                              |
| Érables, rue des        | Intersection rue des Épinettes, à côté du 1233              |
| Érablière, rue de l'    | Intersection chemin du Lac-Écho                             |
| Escalade, rue de l'     | Intersection chemin Saint-Germain, à l'est et à l'ouest     |
| Étoile, rue de l'       | Intersection rue du Sommet, dans les deux directions        |
| Eugène, rue             | Intersection rue Joseph                                     |
| Eugène, rue             | Intersection rue Charbonneau                                |
| Faisans, rue des        | Intersection rue des Genévriers                             |
| Falaise, rue de la      | Intersection montée Sainte-Thérèse                          |
| Falaise, rue de la      | Intersection rue Bellevue, direction est                    |
| Falaise, rue de la      | Intersection chemin du Manse-Boisé                          |
| Fauvettes, rue des      | Intersection chemin du Lac-René                             |
| Félix-Leclerc, chemin   | Intersection rue de la Station                              |
| Félix-Leclerc, chemin   | Intersection rue Moreau, dans les deux directions           |
| Félix-Leclerc, montée   | Intersection rue la Station                                 |
| Fer-à-Cheval, chemin du | Intersection chemin de la Montagne                          |
| Ferland, rue            | Intersection montée Félix-Leclerc                           |
| Filiatrault, rue        | Intersection rue de la Station                              |
| Filiatrault, rue        | Intersection rue Levasseur                                  |
| Forest, rue             | Intersection rue Hébert                                     |
| Forget, rue             | Intersection chemin du Lac-Écho                             |
| Forget, rue             | Intersection rue du Curé-Papineau, dans les deux directions |
| Fougères, rue des       | Intersection rue des Champs                                 |
| Fred, rue               | Intersection rue de l'Érablière                             |
| Fred, rue               | Intersection rue Monte-Pente                                |
| Gabriel, rue            | Intersection chemin Saint-Germain, à l'est                  |
| Gabriel, rue            | Intersection chemin Saint-Germain, à l'ouest                |
| Gaillards, rue des      | Intersection rue des Gouverneurs, au nord et au sud         |
| Gaillards, rue des      | Intersection rue Chopin/Mozart, dans les deux directions    |
| Gaillards, rue des      | Intersection rue des Chevaliers, dans les deux directions   |
| Gaillards, rue des      | Intersection montée du Terroir, dans les deux directions    |
| Gaillards, rue des      | Intersection rue des Patriarches, dans les deux directions  |
| Gaillards, rue des      | Intersection rue Ravel, dans les deux directions            |
| Gamins, rue des         | Intersection montée des Sources                             |
| Gariepy, rue            | Intersection rue Richer                                     |
| Geais-Bleus, rue des    | Intersection chemin du Lac-René                             |
| Genévriers, rue des     | Intersection boulevard du Lac-Saint-François                |



|                                  |   |
|----------------------------------|---|
| Lac-Écho, chemin du              | Intersection montée Rainville, dans les deux directions                       |
| Lac-Écho, chemin du              | Intersection rue Centrale , dans les deux directions                          |
| Lac-Écho, chemin du              | Intersection rue Joseph, dans les deux directions                             |
| Lac-Écho, chemin du              | Intersection rue des Mésanges, dans les deux directions                       |
| Lac-Écho, chemin du              | Intersection rue Mathieu, dans les deux directions                            |
| Lac-Écho, chemin du              | Intersection rue de l’Érablière, dans les deux directions                     |
| Lac-Renaud, chemin du            | Intersection chemin des Quatorze-Îles   |
| Lac-Renaud, chemin du            | Intersection rue Cyr, dans les deux directions                                |
| Lac-Renaud, chemin du            | Intersection chemin David   |
| Lac-Renaud, chemin du            | Intersection rue Lavallée, direction nord-ouest                               |
| Lac-René, chemin du              | Intersection rue des Merles, dans les deux directions                         |
| Lac-René, chemin du              | Intersection montée Rainville, dans les deux directions                       |
| Lac-René, chemin du              | Intersection rue des Pinsons, direction est                                   |
| Lac-René, chemin du              | Intersection chemin du Lac-Yvan, dans les deux directions                     |
| Lac-René, chemin du              | Intersection rue des Orioles, direction sud-ouest                             |
| Lac-René, chemin du              | Intersection rue des Tangaras, direction sud                                  |
| Lac-Saint-François, boulevard du | Intersection rue des Genévriers, dans les deux directions                     |
| Lac-Saint-François, boulevard du | Intersection boulevard du Curé-Labelle  |
| Lac-Saint-François, boulevard du | Camping – arrêts pour la période estivale seulement, dans les deux directions |
| Lac-Saint-François, boulevard du | Intersection rue des Chênes, dans les deux directions                         |
| Lac-Saint-François, boulevard du | Intersection rue des Tilleuls, dans les deux directions                       |
| Lac-Saint-François, boulevard du | Intersection rue des Hêtres, direction est                                    |
| Lac-Yvan, chemin du              | Intersection chemin du Lac-René   |
| Landry, rue                      | Intersection rue Principale   |
| Landry, rue                      | Intersection boulevard du Curé-Labelle  |
| Lapointe, rue                    | Intersection montée Sainte-Thérèse  |
| Lauzon, rue                      | Intersection rue Guindon  |
| Lauzon, rue                      | Intersection rue Thibault, dans les deux directions                           |
| Lauzon, rue                      | Intersection rue Richer   |
| Lavallée, rue                    | Intersection chemin David   |
| Lavallée, rue                    | Intersection chemin du Lac-Renaud   |
| Laverdure, rue                   | Intersection rue du Verger  |
| Laverdure, rue                   | Intersection rue Pagé, dans les deux directions                               |
| Leblanc, rue                     | Intersection boulevard du Curé-Labelle  |
| Leduc, rue                       | Intersection rue Principale   |
| Lesage, rue                      | Intersection boulevard du Curé-Labelle  |
| Lesage, rue                      | Dans le croissant, au sud, en face du 1135 rue Lesage                         |
| Lesage, rue                      | Dans le croissant, au nord, en face du 1165 rue Lesage                        |
| Lesage, rue                      | Intersection rue Lesage, en face du 1226, rue Lesage                          |
| Lesage, rue                      | Intersection rue Lesage, dans les deux directions                             |
| Levasseur, rue                   | Intersection rue Guénette   |
| Léveillée, rue                   | Intersection rue de la Station  |
| Lilas, rue des                   | Intersection rue des Trembles   |
| Lionel, rue                      | Intersection rue Sigouin  |
| Lionel, rue                      | Intersection boulevard du Curé-Labelle  |
| Louis, rue                       | Intersection rue de l’Érablière, dans les deux directions                     |
| Louis, rue                       | Intersection rue Centrale, dans les deux directions                           |
| Louis-Morin, rue                 | Intersection rue Morin, côté sud-est  |
| Louis-Morin, rue                 | Intersection rue Morin  |
| Louis-Morin, rue                 | Intersection Route 117  |
| Louis-Morin, rue                 | Intersection montée Sainte-Thérèse  |
| Louis-Morin, rue                 | Intersection de la sortie d’autoroute 15, direction sud                       |
| Louis-Morin, rue                 | Intersection de la sortie d’autoroute 15, direction est                       |



|                            |   |
|----------------------------|---|
| Nichoir, rue du            | Intersection rue des Tangaras                                   |
| Nobles, rue des            | Intersection rue des Gouverneurs                                |
| Nobles, rue des            | Intersection rue des Anciens                                    |
| Nord, rue du               | Face au poste de police de la Sûreté du Québec                  |
| Nord, rue du               | Intersection rue Maple  |
| Nord, rue du               | Intersection rue Shaw, dans les deux directions                 |
| Nord, rue du               | Intersection rue de la Station – bureau de poste                |
| Nord, rue du               | Intersection rue de la Station – face à la garderie l’Abri-Doux |
| Nord, rue du               | Intersection boulevard du Curé-Labelle                          |
| Normand, rue               | Intersection rue Contant  |
| Olivier, rue               | Intersection chemin David                                       |
| Orioles, rue des           | Intersection chemin du Lac-René, dans les deux directions       |
| Ormes, rue des             | Intersection rue des Genévriers                                 |
| Ormes, rue des             | Intersection rue des Palmiers, dans les deux directions         |
| Ormes, rue des             | En face du 1288, rue des Ormes, dans les deux directions        |
| Ormes, rue des             | Intersection rue des Trembles                                   |
| Ouellette, rue             | Intersection rue Vendette                                       |
| Ouellette, rue             | Intersection rue Guindon, dans les deux directions              |
| Ovila-Filion, rue          | Intersection rue Louis-Morin, au sud                            |
| Ovila-Filion, rue          | Intersection rue Louis-Morin, au nord                           |
| Pagé, rue                  | Intersection rue Laverdure                                      |
| Pagé, rue                  | Intersection montée Sainte-Thérèse                              |
| Palais, rue du             | Intersection rue des Gaillards                                  |
| Palmiers, rue des          | Intersection rue des Ormes                                      |
| Panneton, rue              | Intersection rue Haché  |
| Paquette, rue              | Intersection chemin du Lac-Écho                                 |
| Paquin, rue                | Intersection boulevard du Curé-Labelle                          |
| Paquin, rue                | Intersection rue du Nord  |
| Parc, rue du               | Face au 983, intersection rue Richer                            |
| Parc, rue du               | Face au 1003, intersection rue Richer                           |
| Patriarches, rue des       | Intersection rue des Frangins                                   |
| Patriarches, rue des       | Intersection rue des Gaillards, dans les deux directions        |
| Patriarches, rue des       | Intersection chemin de l’Héritage                               |
| Patriarches, rue des       | Intersection rue du Monarque, dans les deux directions          |
| Patrimoine, rue du         | Intersection rue des Gamins                                     |
| Paul-Émile-Laperrière, rue | Intersection chemin du Lac-Écho                                 |
| Pélicans, rue des          | Intersection rue des Sarcelles, dans les deux directions        |
| Pélicans, rue des          | Intersection rue des Canaris, dans les deux directions          |
| Pélicans, rue des          | Intersection rue Canadiana                                      |
| Perreault, rue             | Intersection rue Lyrette  |
| Perreault, rue             | Intersection chemin du Lac-Écho                                 |
| Peupliers, rue des         | Intersection rue des Ormes                                      |
| Philippe, rue              | Intersection rue Christopher                                    |
| Philippe, rue              | Intersection rue Alexandre, dans les deux directions            |
| Pics-Bois, rue des         | Intersection rue des Merles                                     |
| Pignons, rue des           | Intersection rue de la Falaise                                  |
| Pignons, rue des           | Intersection rue du Mont  |
| Pins, rue des              | Intersection rue des Épinettes                                  |
| Pins, rue des              | En face du 236 rue des Pins, dans le rond-point                 |
| Pins, rue des              | En face du 240 rue des Pins, dans le rond-point                 |
| Pins, rue des              | Intersection rue des Saules, dans les deux directions           |
| Pins, rue des              | Intersection boulevard du Lac-Saint-François                    |
| Pinsons, rue des           | Intersection chemin du Lac-René                                 |
| Pinsons, rue des           | Intersection 230 <sup>e</sup> Avenue                            |

|                           |   |
|---------------------------|---|
| Plamondon, rue            | Intersection rue Moreau   |
| Plamondon, rue            | Intersection chemin Félix-Leclerc, dans les deux directions         |
| Plamondon, rue            | Intersection rue Charlebois   |
| Plein-Air, rue chemin du  | Intersection rue Principale   |
| Poète, rue chemin du      | Intersection montée Sainte-Thérèse                                  |
| Pommiers, rue des         | Intersection rue des Ormes  |
| Pré, rue du               | Intersection montée Sauvage   |
| Prévost, rue              | Intersection rue Chalifoux, dans les deux directions                |
| Prévost, rue              | Intersection rue Victor   |
| Principale, rue           | Intersection boulevard du Curé-Labelle, au nord                     |
| Principale, rue           | Intersection rue Hotte, dans les deux directions                    |
| Principale, rue           | Intersection rue de l'École, dans les deux directions               |
| Principale, rue           | Intersection chemin du Plein-Air, dans les deux directions          |
| Principale, rue           | Intersection rue Shaw, dans les deux directions                     |
| Principale, rue           | Intersection rue de la Station, dans les deux directions            |
| Principale, rue           | Intersection rue Morin, dans les deux directions                    |
| Quatorze-Îles, chemin des | Intersection chemin David   |
| Quatorze-Îles, chemin des | Intersection de la 230 <sup>e</sup> Avenue                          |
| Quatorze-Îles, chemin des | Intersection chemin du Lac-Renaud, dans les deux directions         |
| Rainville, montée         | Intersection chemin du Lac-Écho                                     |
| Rainville, montée         | Intersection chemin du Lac-René                                     |
| Rameaux, rue des          | Intersections boulevard du Lac-Saint-François                       |
| Ravel, rue                | Intersection rue Mozart   |
| Ravel, rue                | Intersection rue des Gaillards                                      |
| Raymond, rue              | Intersection rue David, à l'est                                     |
| Raymond, rue              | Intersection rue David, à l'ouest                                   |
| Richer, rue               | Intersection boulevard du Curé-Labelle                              |
| Richer, rue               | Intersection de la piste cyclable, dans les deux directions         |
| Richer, rue               | Intersection de la rue du Curé-Papineau, dans les deux directions   |
| Robert, rue               | Intersection rue Benjamin, dans les deux directions                 |
| Robert, rue               | Intersection 230 <sup>e</sup> Avenue                                |
| Robert, rue               | Intersection chemin des Quatorze-Îles                               |
| Robert, rue               | Intersection rue Yolande, dans les deux directions                  |
| Roméo-Monette, rue        | Intersection boulevard du Curé-Labelle                              |
| Roselins, rue des         | Intersection chemin du Lac-René                                     |
| Ross, rue                 | Intersection rue du Nord  |
| Roy, rue                  | Intersection chemin du Lac-Écho                                     |
| Roy, rue                  | Intersection rue des Mésanges, dans les deux directions             |
| Roy, rue                  | Intersection montée Rainville                                       |
| Saint-Germain, chemin     | Intersection montée Sainte-Thérèse                                  |
| Saint-Germain, chemin     | Intersection rue de l'Escalade, à l'est, dans les deux directions   |
| Saint-Germain, chemin     | Intersection de la rue Gabriel, à l'ouest, dans les deux directions |
| Saint-Germain, chemin     | Intersection rue Gabriel, à l'est, dans les deux directions         |
| Saint-Onge, rue           | Intersection rue Principale   |
| Saint-Onge, rue           | Intersection boulevard du Curé-Labelle                              |
| Saint-Pierre, rue         | Intersection chemin du Lac-Écho                                     |
| Sainte-Thérèse, montée    | Intersection rue Louis-Morin, direction sud                         |
| Sainte-Thérèse, montée    | Intersection rue Louis-Morin, direction nord                        |
| Sainte-Thérèse, montée    | Intersection chemin Saint-Germain                                   |
| Sainte-Thérèse, montée    | Intersection rue du Verger, dans les deux directions                |
| Samuel, rue               | Intersection rue Philippe   |
| Sapinière, rue de la      | Intersection rue du Verger  |
| Sapinière, rue de la      | Intersection rue du Joli-Bois                                       |
| Sarcelles, rue des        | Intersection rue des Pélicans                                       |

|                                     |  |
|-------------------------------------|--|
| Sarcelles, rue des                  | Intersection rue des Malards                                     |
| Saules, rue des                     | Intersection rue des Pins  |
| Saules, rue des                     | Intersection rue des Cèdres, dans les deux directions            |
| Saules, rue des                     | Dans le croissant, à l’ouest, en face du 1227 rue des Saules     |
| Saules, rue des                     | Dans le croissant, à l’est, en face du 1239 rue des Saules       |
| Saules, rue des                     | Intersection rue des Genévriers                                  |
| Sauvage, montée                     | Intersection rue de la Station                                   |
| Sauvage, montée                     | Intersection montée Sauvage                                      |
| Seigneurie, rue de la               | Intersection rue des Vignobles                                   |
| Sève, rue de la                     | Intersection rue Joli-Bois                                       |
| Shaw, rue                           | Intersection rue Principale, dans les deux directions            |
| Shaw, rue                           | Intersection rue du Nord, dans les deux directions               |
| Shaw, rue                           | Intersections boulevard du Curé-Labelle                          |
| Simon, rue                          | Intersection rue Principale                                      |
| Sir-Wilfrid-Laurier, rue            | Intersection rue Ouellette                                       |
| Sir-Wilfrid-Laurier, rue            | Intersection rue Curé-Papineau                                   |
| Sitelles, rue des                   | Intersection chemin du Lac-René                                  |
| Sommet, rue du                      | Intersection montée Sauvage                                      |
| Sommet, rue du                      | Intersection rue de la Voie-Lactée                               |
| Sorbiers, rue des                   | Intersection boulevard du Curé-Labelle                           |
| Sorbiers, rue des                   | Intersection rue Desjardins, dans les deux directions            |
| Sources, montée des                 | Intersection rue des Trilles                                     |
| Sources, montée des                 | Intersection rue des Gouverneurs                                 |
| Sources, montée des                 | Intersection montée du Terroir, au sud, dans les deux directions |
| Sous-Bois, rue des                  | Intersection rue des Fougères                                    |
| Souvenance, rue de la               | Intersection rue des Anciens                                     |
| Souvenance, rue de la               | Intersection rue des Vignobles, dans les deux directions         |
| Station, rue de la                  | Intersection rue Principale                                      |
| Station, rue de la                  | Intersection rue du Nord, dans les deux directions               |
| Station, rue de la                  | Intersection rue du Vallon                                       |
| Station, rue de la                  | Intersection rue du Cap  |
| Station, rue de la                  | Intersection de la piste cyclable, dans les deux directions      |
| Station, rue de la                  | Intersection chemin Félix-Leclerc                                |
| Station, rue de la                  | Intersection montée Félix-Leclerc                                |
| Station Est, rue de la              | Intersection chemin des Quatorze-Îles                            |
| Stationnement de la Gare de Prévost | Intersection rue Guénette  |
| Strong, croissant                   | Intersection rue Principale                                      |
| Sucrierie, rue de la                | Intersection chemin de l’Héritage                                |
| Tangaras, rue des                   | Intersection chemin Lac-René                                     |
| Terroir, montée du                  | À côté du 1088, intersection montée des Sources                  |
| Terroir, montée du                  | À côté du 775, intersection montée des Sources                   |
| Terroir, montée du                  | Intersection rue des Gaillards                                   |
| Terroir rue du                      | Intersection montée du Terroir                                   |
| Thémens, rue                        | Intersection rue Desjardins                                      |
| Therrien, rue                       | Intersection montée Sainte-Thérèse                               |
| Thibault, rue                       | Intersection rue Lauzon  |
| Thibault, rue                       | Intersection rue du Curé-Papineau                                |
| Tilleuls, rue des                   | Intersection boulevard du Lac-Saint-François                     |
| Traverse, rue de la                 | Intersection rue de la Station                                   |
| Traverse, rue de la                 | Intersection rue Shaw  |
| Trembles, rue des                   | Intersection rue des Pommiers                                    |
| Trilles, rue des                    | Intersection montée des Sources, dans les deux directions        |
| Trudeau, rue                        | Intersection rue Richer  |

|                         |  |
|-------------------------|--|
| Trudel, rue             | Intersection rue des Moulins                         |
| Valiquette, rue         | Intersection chemin du Lac-Écho                      |
| Vallon, rue du          | Intersection rue Levasseur                           |
| Vallon, rue du          | Intersection rue de la Station                       |
| Verdi, rue              | Intersection rue Mozart                              |
| Verdi, rue              | Intersection rue Verdi, à l’est                      |
| Verdiers, rue des       | Intersection rue de la Montage                       |
| Verger, rue du          | Intersection montée Sainte-Thérèse                   |
| Verseaux, rue des       | Intersection rue Beaulieu                            |
| Victor, rue             | Intersection rue Louis-Morin                         |
| Victor, rue             | Intersection rue Morin                               |
| Vigneault, rue          | Intersection rue de la Station                       |
| Vigneault, rue          | Intersection rue Léveillée                           |
| Vigneault, rue          | Intersection montée Félix-Leclerc                    |
| Vignobles, rue des      | Intersection montée du Terroir                       |
| Vignobles, rue des      | Intersection rue de la Souvenance                    |
| Vignobles, rue des      | Intersection rue de la Seigneurie                    |
| Vignobles, rue des      | Intersection rue de la Voie-du-Bois                  |
| Villanelles, rue des    | Intersection chemin du Poète                         |
| Voie-du-Bois, rue de la | Intersection chemin du Lac-Écho                      |
| Voie-du-Bois, rue de la | Intersection rue des Anciens                         |
| Voie-du-Bois, rue de la | Intersection rue Cécile, directions nord et sud      |
| Voie-du-Bois, rue de la | Intersection rue des Vignobles                       |
| Voie-du-Bois, rue de la | Intersection rue Johannsen, dans les deux directions |
| Voie-Lactée, rue de la  | Intersection rue de la Station                       |
| Yannick, rue            | Intersection rue Charbonneau                         |
| Yannick, rue            | Intersection rue Joseph                              |
| Yolande, rue            | Intersection rue Robert                              |
| Yolande, rue            | Intersection chemin du Lac-Renaud                    |
| Yves, rue               | Intersection chemin du Lac-Écho                      |

ANNEXE « B »

INTERDICTION D’ARRÊTS

(ARTICLE 14)

(r. SQ-900-2022, r. SQ-900-2022-10)

| NOM DE LA RUE         | EMPLACEMENT  |
|-----------------------|--|
| Clos-des-Ducs, rue du | Arrêt interdit, de l’intersection de la rue du Clos-des-Réas et la rue du Clos-des-Ducs jusqu’au 542, rue du Clos-des-Ducs (côté pair) |
| Clos-Toumalin, rue du | Arrêt interdit, entre les adresses civiques 1118 et 1160 (côté pair)   |
| Clos-Toumalin, rue du | Arrêt interdit, à la hauteur du stationnement P-3  |
| Marchand, rue         | Arrêt interdit, côtés pair et impair, entre le 1002 rue Marchand et le ponceau   |
| Marchand, rue         | Arrêt interdit, côté pair, à la hauteur du petit débarcadère, en face de l’école des Falaises  |
| Pélicans, rue des     | Arrêt interdit, côté pair, entre rue Canadiana et le 1166 rue des Pélicans   |
| Station, rue de la    | Arrêt interdit, côté pair et impair, entre rue Principale et boulevard du Curé-Labelle   |

ANNEXE « C »

PRIORITÉ DE PASSAGE

(ARTICLE 15)

(r. SQ-900-2022)

| NOM DE LA RUE   | EMPLACEMENT                            |
|---|--|
| Clos-Prévostois, boulevard du / Clos-des-Réas, rue du / Clos-St-Urbain, rue du / Clos-Fourtet, rue du | Carrefour giratoire                    |
| Clos-Vougeot, rue du / Clos-des-Réas, rue du / Clos-Toumalin, rue du                                  | Carrefour giratoire                    |
| Cyr, rue  | Intersection de la rue Robert          |
| Joseph, rue   | Dans la chicane, direction Nord et Sud |
| Sainte-Thérèse, montée  | Bretelle d'autoroute 15                |

ANNEXE « D »

FEU ROUGE CLIGNOTANT

(ARTICLE 17)

(r. SQ-900-2022)

| NOM DE LA RUE       | EMPLACEMENT                        |
|---------------------|------------------------------------|
| Lac-Écho, chemin du | Intersection de la rue Forget      |
| Forget, rue         | Intersection du chemin du Lac-Écho |

ANNEXE « E »

FEU JAUNE CLIGNOTANT

(ARTICLE 19)

(r. SQ-900-2022)

| NOM DE LA RUE      | EMPLACEMENT  |
|--------------------|--|
| Station, rue de la | À la hauteur du 872, rue de la Station (Manoir L'Émeraude) |

ANNEXE « F »

INTERDICTION D'EFFECTUER DES DEMI-TOURS

(ARTICLE 23)

(r. SQ-900-2022)

| NOM DE LA RUE     | EMPLACEMENT  |
|-------------------|--|
| Frangins, rue des | À la hauteur de piste cyclable <i>Le P'Tit Train du Nord</i> |
| Frangins, rue des | À l'intersection de la rue des Patriarches                   |

ANNEXE « G »  
CHAUSSÉES À CIRCULATION À SENS UNIQUE  
(ARTICLE 24)

(r. SQ-900-2022, r. SQ-900-2022-05, r. SQ-900-2022-13)

| NOM DE LA RUE  | EMPLACEMENT  |
|--|--|
| Clos-Vougeot, rue du / Clos-des-Réas, rue du / Clos-Toumalin, rue du | Carrefour giratoire  |
| Haché, rue   | En direction sud, entre la montée Sainte-Thérèse et la rue Panneton  |
| Saint-Germain, chemin  | Dans chaque embranchement, situés de chaque côté du terre-plein  |
| Stationnement de la Gare de Prévost                                  | En direction sud, entre l’entrée située sur la rue de la Station vers la sortie située sur la rue Guénette |

ANNEXE « G.1 »  
SENS DE CIRCULATION INDIQUÉ PAR DE LA SIGNALISATION  
(ARTICLE 24.1)

(r. SQ-900-2022-14)

| INTERSECTION   | SENS DE CIRCULATION  |
|--|--|
| Entrée charretière de la Maison des aînés (1050 rue Chopin) et la rue Chopin | Obligation de tourner à gauche en sortant de l’entrée charretière de la Maison des aînés |

ANNEXE « H »  
LIMITE DE VITESSE (50 KM/H)  
(ARTICLE 25)

(r. SQ-900-2022, r. SQ-900-2022-09, r. SQ-900-2022-11, r. SQ-900-2022-13)

| NOM DE LA RUE          | EMPLACEMENT  |
|------------------------|--|
| David, chemin          | Sur toute sa longueur  |
| Lac-Écho, chemin du    | Sur toute sa longueur, à l’exception d’entre la rue des Mésanges et la rue de l’Érablière et entre le boulevard du Curé-Labelle et la rue Forget |
| Louis-Morin, rue       | Sur toute sa longueur  |
| Sainte-Thérèse, montée | Sur toute sa longueur  |
| Station, rue de la     | Du 922rue de la Station jusqu’au chemin David  |

ANNEXE « I »  
INTERDICTION DE STATIONNER SUR LES VOIES PUBLIQUES  
(ARTICLE 37)

(r. SQ-900-2022, r. SQ-900-2022-01, r. SQ-900-2022-02, r. SQ-900-2022-04, r. SQ-900-2022-10, r. SQ-900-2022-12, r. SQ-900-2022-13, r. SQ-900-2022-14)

| NOM DE LA RUE | DIRECTION ET PÉRIODE   |
|---------------|--|
| Beaulieu, rue | En tout temps, du côté pair, sur toute la longueur   |
| Blondin, rue  | En tout temps, du côté pair et impair, sur toute la longueur à l’exception des détenteurs de vignette émise par la Ville |

|                               |   |
|-------------------------------|---|
| Brunette, rue                 | En tout temps, des côtés pair et impair, sur 100 mètres à partir de l’intersection de la rue Principale   |
| Canadiana, rue                | Entre les rues des Pélicans et du Clos-Toumalin du côté est, sauf entre 8 h et 11 h 30, 12 h 30 et 15 h 30  |
| Carouges, rue des             | En tout temps, du côté pair, sur toute la longueur  |
| Chalifoux, rue                | En tout temps, du côté pair et impair, sur toute la longueur  |
| Clos-des-Artisans, rue du     | En tout temps, du côté pair et impair, sur toute la longueur  |
| Clos-des-Ducs, rue du         | Du lundi au vendredi, de 7 h à 19 h, du côté pair, entre les adresses civiques 542 et 594, inclusivement  |
| Clos-des-Ducs, rue du         | Du lundi au vendredi, de 7 h à 19 h, du côté impair, entre les adresses civiques 577 à 587, inclusivement   |
| Clos-des-Jacobins, rue du     | En tout temps, du côté pair et impair, sur toute la longueur  |
| Clos-des-Réas, rue du         | En tout temps, du côté impair, sur toute la longueur  |
| Clos-des-Réas, rue du         | En tout temps, du côté pair, entre le carrefour giratoire du boulevard du Clos-Prévostois jusqu’à rue du Clos-du-Marquis  |
| Clos-des-Vignes, rue du       | En tout temps, du côté impair, entre les adresses civiques 541 à 593, inclusivement   |
| Clos-du-Marquis, rue du       | En tout temps, du côté pair et impair, entre la rue du Clos-de-Paulilles et la rue du Clos-Frantin (vis-à-vis le 437, rue du Clos-du-Marquis)                     |
| Clos-du-Marquis, rue du       | En période scolaire, du lundi au vendredi de 8 h à 16 h, du côté pair et impair, entre les rues du Clos-des-Réas et du Clos-Fourtet                               |
| Clos-du-Meunier, rue du       | En tout temps, du côté pair, du 390 jusqu’au cercle de virage, inclusivement  |
| Clos-du-Meunier, rue du       | En tout temps, du côté impair, du 403 jusqu’au cercle de virage, inclusivement  |
| Clos-du-Soleil, rue du        | En tout temps, de la limite du Parc Fourtet jusqu’à l’intersection de la rue Clos-Fourtet   |
| Clos-Fourtet, rue du          | En tout temps, du côté pair et impair, entre la rue du Clos-du-Petit-Mont et la rue du Clos-Micot   |
| Clos-Prévostois, boulevard du | En tout temps, du côté pair et côté impair, du boulevard du Curé-Labelle jusqu’au carrefour giratoire du boulevard du Clos-Prévotois                              |
| Clos-St-Urbain, rue du        | En tout temps, du côté est, entre le carrefour giratoire et les boîtes postales   |
| Clos-Toumalin, rue du         | En tout temps, du côté pair, de la rue du Clos-du-Marquis jusqu’à l’intersection de la rue Canadiana et du 1118 rue du Clos-Toumalin jusqu’au carrefour giratoire |
| Clos-Toumalin, rue du         | En tout temps, du côté impair, de la rue du Clos-du-Marquis jusqu’au 1118 rue du Clos-Toumalin  |
| Cyr, rue                      | En tout temps, du côté pair et impair, sur toute la longueur  |
| Escalade, rue de l’           | En tout temps, côté pair et impair, sur toute la longueur   |
| Filiatrault, rue              | En tout temps, du côté pair, sur toute la longueur  |
| Forest, rue                   | En tout temps, côté pair et impair, dans le cercle de virage  |
| Forget, rue                   | En tout temps, du côté impair, sur 25 mètres à partir de l’intersection du chemin du Lac-Écho   |
| Forget, rue                   | En tout temps, du côté pair, sur toute la longueur  |
| Gabriel, rue                  | En tout temps, du côté pair et impair, sur toute la longueur  |
| Gaillards, rue des            | Côté impair, du 1101 rue des Gaillards au 1071, rue Mozart  |
| Gamins, rue des               | Du 15 novembre au 1 <sup>er</sup> avril, face au 1064, rue des Gamins   |
| Genévriers, rue des           | En tout temps, du côté pair, entre la rue des Épinettes et la rue des Ormes   |
| Gérard-Cloutier, rue          | En tout temps, du côté pair et impair, entre le chemin du Lac-Écho et le 1049, rue Gérard-Cloutier  |
| Gohier, rue                   | En tout temps, du côté pair, sur toute la longueur  |

|                                  |  |
|----------------------------------|--|
| Guénette, rue                    | En tout temps, du côté pair et impair, entre la rue de la Station et la rue Levasseur  |
| Guénette, rue                    | En tout temps, du côté pair, entre la rue Levasseur jusqu'au et incluant le cercle de virage   |
| Haut-Saint-Germain, chemin       | En tout temps, du côté pair et impair, sur toute la longueur   |
| Hébert, rue                      | En tout temps, du côté pair et impair, à partir de l'intersection de la rue Forest jusqu'au cercle de virage (cul-de-sac)  |
| Henri-Renaud, croissant          | En tout temps, du côté pair et impair, sur toute la longueur   |
| Lac-Renaud, chemin du            | En tout temps, du côté pair et impair, sur toute la longueur   |
| Lac-René, chemin du              | En tout temps, du côté impair, sur toute la longueur   |
| Lac-Saint-François, boulevard du | En tout temps, côté pair et impair, entre la rue des Tilleuls et le camping du Lac-St-François   |
| Landry, rue                      | En tout temps, du côté pair, sur 75 mètres à partir de l'intersection du boulevard du Curé-Labelle   |
| Lesage, rue                      | En tout temps, côté pair et impair, entre le boulevard du Curé-Labelle et l'intersection Lesage  |
| Lesage, rue                      | De 00h00 à 17h00, du côté impair, entre les numéros civiques 1103 et 1203 (côté ouest à l'arrière des commerces situés sur le boulevard du Curé-Labelle)                         |
| Levasseur, rue                   | En tout temps, du côté pair, sur toute la longueur   |
| Lionel, rue                      | En tout temps, sur le côté sud de la rue, sur toute la longueur  |
| Marchand, rue                    | En tout temps, du côté impair, entre l'intersection de la rue Mozart et le ponceau   |
| Marchand, rue                    | En tout temps, du côté pair, entre l'intersection de la rue Mozart et le ponceau, à l'exception des stationnements réservés aux détenteurs de vignettes                          |
| Marchand, rue                    | En tout temps, du côté pair, à la hauteur du petit débarcadère, en face de l'école des Falaises  |
| Mésanges, rue des                | En tout temp, du côté pair et impair, à partir de l'intersection du chemin du Lac-Écho jusqu'à la rue André  |
| Millette, rue                    | En tout temps, du côté pair, sur toute la longueur   |
| Moreau, rue                      | En tout temps, du côté pair, à partir de l'intersection de la rue Gerry-Boulet jusqu'au cercle de virage (cul-de-sac)  |
| Mozart, rue                      | En tout temps, du côté impair, entre la rue Bach et la rue Marchand  |
| Mozart, rue                      | Entre 7 h et 16 h, les jours d'école, du côté pair, entre l'intersection de la rue Marchand et l'intersection de la rue Verdi  |
| Orioles, rue des                 | En tout temps, du côté pair et impair, sur toute la longueur   |
| Ormes, rue des                   | En tout temps, du côté impair, entre l'intersection de la rue des Peupliers et l'intersection de la rue des Mélèzes  |
| Paquette, rue                    | De 8 h à 16 h, le samedi et le dimanche, du côté pair et impair, sur toute la longueur   |
| Paquin, rue                      | En tout temps, du côté pair et impair, sur toute la longueur   |
| Pélicans, rue des                | En tout temps, devant le terrain vacant face au 1199, rue des Pélicans   |
| Plein-Air, chemin du             | En tout temps, du côté pair et impair, sur toute la longueur   |
| Pommiers, rue des                | En tout temps, du côté pair, à partir de l'intersection de la rue des Trembles jusqu'au bout de la rue, au cul-de-sac  |
| Prévost, rue                     | En tout temps, du côté pair et impair, à partir de l'intersection de la rue Chalifoux jusqu'au bout de la rue, au cul-de-sac   |
| Principale, rue                  | En tout temps, du côté pair et impair, sur toute la longueur, sauf face à l'église Saint-François-Xavier   |
| Rainville, montée                | En tout temps, du côté pair et impair, sur toute la longueur   |
| Roméo-Monette, rue               | En tout temps, du côté pair et impair, sur toute la longueur sauf entre les adresses civiques 928 et le 956 où le stationnement est permis pour une période de quatre (4) heures |

|                     |  |
|---------------------|--|
| Roselins, rue des   | En tout temps, du côté pair, sur toute la longueur   |
| Roy, rue            | En tout temps, du côté pair et impair, de l’extrémité ouest du 1564, rue Roy jusqu’au 1621, rue Roy  |
| Saint-Onge, rue     | En tout temps, du côté pair et impair, sur toute la longueur   |
| Sauvage, montée     | En tout temps, du côté pair et impair, entre les adresses civiques 1544 et 1636  |
| Shaw, rue           | En tout temps, du côté pair, du cul-de-sac jusqu’à l’intersection de la rue Principale   |
| Shaw, rue           | En tout temps, du côté pair et impair, de l’intersection du boulevard du Curé-Labelle jusqu’à la rue de la Traverse  |
| Traverse, rue de la | En tout temps, du côté ouest, sur toute la longueur, à l’exception de deux (2) emplacements à la hauteur du 3023, boulevard du Curé-Labelle, où le stationnement est permis pour une période de dix (10) minutes |
| Traverse, rue de la | Au kiosque postal, sauf dans les emplacements permettant le stationnement pour une durée maximale de 10 minutes  |
| Valiquette, rue     | De 8 h à 16 h, le dimanche, du côté pair et impair, sur toute la longueur  |
| Vallon, rue du      | En tout temps, du côté pair, sur toute la longueur   |

ANNEXE « J »

EXCEPTIONS AU STATIONNEMENT HIVERNAL

(ARTICLE 38)

(r. SQ-900-2022, r. SQ-900-2022-11)

| NOM DE LA RUE               | EMPLACEMENT   |
|-----------------------------|---|
| Chopin, rue                 | Le stationnement est autorisé entre 14 h et 16 h, sur la longueur de la section sud-ouest (côté opposé au trottoir) soit entre le 1050 (Maison des aînés de Prévost) et l’intersection rue Mozart/rue des Gaillards |
| Versant-du-Ruisseau, rue du | Interdiction de stationnement en tout temps du 1 <sup>er</sup> novembre au 1 <sup>er</sup> avril, côtés pair et impair, sur toute la longueur   |

ANNEXE « K »

ZONES DE DÉBARCADÈRE

(ARTICLE 44)

(r. SQ-900-2022, r. SQ-900-2022-04)

| NOM DE LA RUE         | EMPLACEMENT  |
|-----------------------|--|
| Canadiana, rue        | Du côté impair, entre l’entrée du stationnement située à gauche de l’école Champ-Fleuri et le 1147 rue Canadiana |
| Clos-des-Réas, rue du | À l’intersection de la rue du Clos-des-Ducs, située sur le terrain de la Garderie Clos des-petits-hiboux         |
| Clos-Toumalin, rue du | Du côté impair, dans les espaces réservés adjacents au stationnement de l’école du Champ-Fleuri                  |
| Nord, rue du          | Du côté pair, devant la garderie L’Abri-Doux   |

ANNEXE « L »

STATIONNEMENTS MUNICIPAUX

(ARTICLES 52 ET 53)

(r. SQ-900-2022)

| Numéro de stationnement | Localisation   |
|-------------------------|--|
| P1                      | Stationnement Pavillon Léon-Arcand                                   |
| P2                      | Stationnement Terrain de baseball du Domaine                         |
| P3                      | Stationnement Terrain soccer (Clos-Prévostois)                       |
| P4                      | Stationnement Parc du Clos-Fourtet                                   |
| P5                      | Stationnement Frangins   |
| P6                      | Stationnement de la patinoire des Patriarches et Kiosque postal      |
| P7                      | Stationnement Hôtel de ville, caserne d'incendie et garage municipal |
| P8                      | Stationnement Église, presbytère et accotement rue Principale        |
| P9                      | Stationnement Bibliothèque, loisirs et urbanisme                     |
| P10                     | Stationnement rue Leblanc  |
| P11                     | Stationnement Centre culturel  |
| P12                     | Stationnement Parc Val-des-Monts                                     |
| P13                     | Stationnement Maison d’entraide                                      |
| P14                     | Stationnements Église Anglicane et OMH                               |
| P15                     | Stationnement rue de la Traverse                                     |
| P16                     | Stationnement de la Gare   |
| P17                     | Stationnement du Faubourg (Section 3 heures)                         |
| P17                     | Stationnement du Faubourg (Section 24 heures)                        |
| P18                     | Stationnement Centre récréatif Lac-Écho                              |
| P19                     | Stationnement patinoire Lac-Renaud                                   |

ANNEXE « M »

TERRAINS MUNICIPAUX

(ARTICLE 53)

(r. SQ-900-2022)

| EMPLACEMENTS                        |
|-------------------------------------|
| Terrain de tennis Lesage            |
| Parc Chopin                         |
| Parc des Patriarches                |
| Parc régional de la Rivière-du-Nord |

ANNEXE « N »

CORRIDOR DE SÉCURITÉ POUR PIÉTONS

(ARTICLE 57)

(r. SQ-900-2022)

| NOM DE LA RUE              | EMPLACEMENT  |
|----------------------------|--|
| Canadiana, rue             | Entre la rue des Pélicans et la rue des Malards (chemin traversant la partie gazonnée) |
| Curé-Labelle, boulevard du | Entre la rue de l’École et la rue Hotte  |
| Curé-Labelle, boulevard du | Entre le chemin du Lac-Écho et la rue Lesage   |
| École, rue de l’           | Entre la rue Principale et l’école Val-des-Monts (en bordure de rue)                   |
| Frangins, rue des          | Entre le boulevard du Curé-Labelle et la rue des Patriarches (en bordure de rue)       |
| Lac-Écho, chemin du        | Entre le boulevard du Curé-Labelle et la rue Forget (en bordure de rue)                |
| Lac-Écho, chemin du        | Entre le 920 chemin du Lac-Écho et la rue Joseph (en bordure de rue)                   |

|                      |   |
|----------------------|---|
| Lac-Écho, chemin du  | Entre la montée Rainville et la rue Centrale (en bordure de rue)                |
| Lac-René, chemin du  | Entre le 1499 et le 1477  |
| Lac-René, chemin du  | Entre le 1584 et le 1620  |
| Lac-René, chemin du  | Entre le 1736 et la rue des Tangaras  |
| Lesage, rue          | Passage piétonnier entre le 1226 et le 1078                                     |
| Maple, rue           | Entre le 794 et la rue du Nord  |
| Morin, rue           | Entre la rue Principale et le pont Shaw   |
| Mozart, rue          | Entre la rue Bach et la rue Marchand, côté impair                               |
| Patriarches, rue des | Entre l’entrée ouest du Parc des Patriarches et la rue des Frangins, côté pair  |
| Patriarches, rue des | Entre l’entrée est du Parc des Patriarches et la rue des Gaillards, côté impair |
| Richer, rue          | Entre la piste cyclable et la rue du Curé-Papineau                              |
| Shaw, rue            | Entre la rue du Nord et la rue Principale                                       |
| Shaw, rue            | Entre la rue Principale et le boulevard du Curé-Labelle                         |
| Station, rue de la   | Entre le boulevard du Curé-Labelle et l’entrée de la réserve Alfred-Kelly       |

ANNEXE « O »

PISTES CYCLABLES

(ARTICLE 58)

(r. SQ-900-2022)

| NOM DE LA RUE         | EMPLACEMENT   |
|-----------------------|---|
| Clos-des-Réas, rue du | Entre le passage piétonnier situé à droite du 478, rue du Clos-des-Réas et le carrefour giratoire du boulevard du Clos-Prévostois |
| Station, rue de la    | Entre la rue du Cap et l’entrée de la réserve Alfred-Kelly  |

ANNEXE « P »

ÉQUITATION SUR UN CHEMIN PUBLIC

(ARTICLE 62)

(r. SQ-900-2022)

| NOM DE LA RUE         | EMPLACEMENT  |
|-----------------------|--|
| Allaire, rue          | Sur toute sa longueur                                    |
| Belvédère, rue        | Sur toute sa longueur                                    |
| Bolets, rue des       | Sur toute sa longueur                                    |
| Brière, rue           | Sur toute sa longueur                                    |
| Charlebois, rue       | Sur toute sa longueur                                    |
| Curé-Papineau, rue du | Sur toute sa longueur                                    |
| Danis, rue            | Sur toute sa longueur                                    |
| Frangins, rue des     | Sur toute sa longueur                                    |
| Gaillards, rue des    | Sur toute sa longueur                                    |
| Gamins, rue des       | Sur toute sa longueur                                    |
| Gariépy, rue          | Sur toute sa longueur                                    |
| Gouverneurs, rue des  | Sur toute sa longueur                                    |
| Guindon, rue          | Sur toute sa longueur                                    |
| L’Héritage, chemin de | Sur toute sa longueur                                    |
| Labonté, rue          | Sur toute sa longueur                                    |
| Lac-Écho, chemin      | Intersection de la piste cyclable Le P’Tit Train du Nord |

|                          |  |
|--------------------------|--|
| Lauzon, rue              | Sur toute sa longueur                      |
| Mas, rue du              | Sur toute sa longueur                      |
| Monarque, rue            | Sur toute sa longueur                      |
| Mont-Sainte-Anne, rue du | Sur toute sa longueur                      |
| Ouellette, rue           | Sur toute sa longueur                      |
| Moulins, rue des         | De la rue Trudel jusqu’au cercle de virage |
| Parc, rue du             | Sur toute sa longueur                      |
| Patriarches, rue des     | Sur toute sa longueur                      |
| Plamondon, rue           | Sur toute sa longueur                      |
| Richer, rue              | Sur toute sa longueur                      |
| Seigneurie, rue de la    | Sur toute sa longueur                      |
| Sources, montée des      | Sur toute sa longueur                      |
| Sucrerie, rue de la      | Sur toute sa longueur                      |
| Terroir, montée du       | Sur toute sa longueur                      |
| Terroir, rue du          | Sur toute sa longueur                      |
| Thibault, rue            | Sur toute sa longueur                      |
| Trilles, rue des         | Sur toute sa longueur                      |
| Trudeau, rue             | Sur toute sa longueur                      |
| Trudel, rue              | Sur toute sa longueur                      |
| Vendette, rue            | Sur toute sa longueur                      |
| Vignobles, rue des       | Sur toute sa longueur                      |